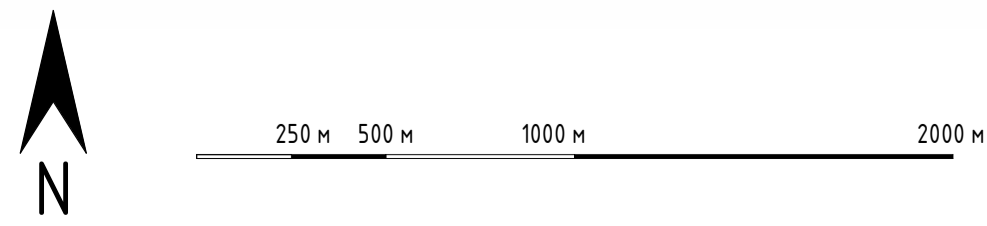


УСЛОВНЫЕ ОБОЗНАЧЕНИЯ		
Сущест. положение	Проектное предложение	Наименование
Граница		
		Большекургузинского сельского поселения
		населенного пункта
Административная функция населенных пунктов		
		Большие Кургузи - центр сельского поселения
		Большой Кульбаш - населенный пункт
Территории и объекты		
Общественные зоны		
		административно-деловых объектов
		объектов обслуживания
		объектов культурного назначения
		культурно-досуговых объектов
		объектов здравоохранения
Объекты образования и воспитания		
		общеобразовательных школ, детских садов
Жилая зона		
Постоянного проживания		
		территория индивидуальной жилой застройки
Сезонного проживания		
		сады
Производственная зона		
		территории производственных и коммунально-складских территорий
		территории агропромышленного комплекса
Зона транспортной инфраструктуры		
Транспортно-коммуникационная инфраструктура поселения		
		дорога регионального значения
		местная автомобильная дорога
		поселковые грунтовые дороги
		мосты, путепроводы
Улично-дорожная сеть населенного пункта		
		дороги с покрытием в жилой застройке
		улицы и дороги в жилой застройке
Зона инженерной инфраструктуры		
		Водонапорная башня
Зона сельскохозяйственного использования		
		пашни
		пастбища, сенокосы
Природные зоны		
		леса
		лесосено-кустарниковая растительность
		территории водных объектов
		болота
		обрывы, овраги
		родник
		прочие территории
		луга
		лесо-луготные пояса
Особо охраняемые природные территории		
		переходная зона Волжско-Камского государственного природного биосферного заповедника
Рекреационная зона		
		территория зел. насаждений общего пользования
Зона специального назначения		
		кладбище
		закрытое кладбище
		скотомогильник, сибирезаненный
		биотермическая яма
		территория санитарно-защитного озеленения
		Зона с особыми условиями использования территории

Экспликация	
1	Большие Кургузи (Малые Кургузи)
Объекты образования и воспитания	
1.1	Школа, учившие СПТУ-107, детский сад
1.2	Совместного самоуправления, СДК, библиотек
Административно-деловые и культурно-досуговые объекты	
1.4	Магазины
1.5	Столовая
Культурные объекты	
1.6	Мечеть
Объекты здравоохранения	
1.3	ФАП
Объекты производственного назначения и агропромышленного комплекса	
1.7	Минивахария
2	Большой Кульбаш
Административно-деловые и культурно-досуговые объекты	
2.2	Дом культуры
2.5	Магазины
Объекты здравоохранения	
2.3	Медицинский пункт
Культурные объекты	
2.4	Мечеть
3	Чирючи
Культурные объекты	
3.1	Мечеть
Административно-деловые и культурно-досуговые объекты	
3.2	Магазины
4	Севтяк
Административно-деловые и культурно-досуговые объекты	
4.1	Магазины недействующей
Объекты инженерно-технической инфраструктуры	
4.2	Трансформатор
5	Большекургузинское сельское поселение
Объекты производственного назначения агропромышленного комплекса	
5.3	Летний лагерь скота


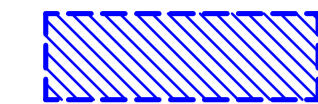




Составлено
Взам. №, №
Лист и дата
Лист № подл.

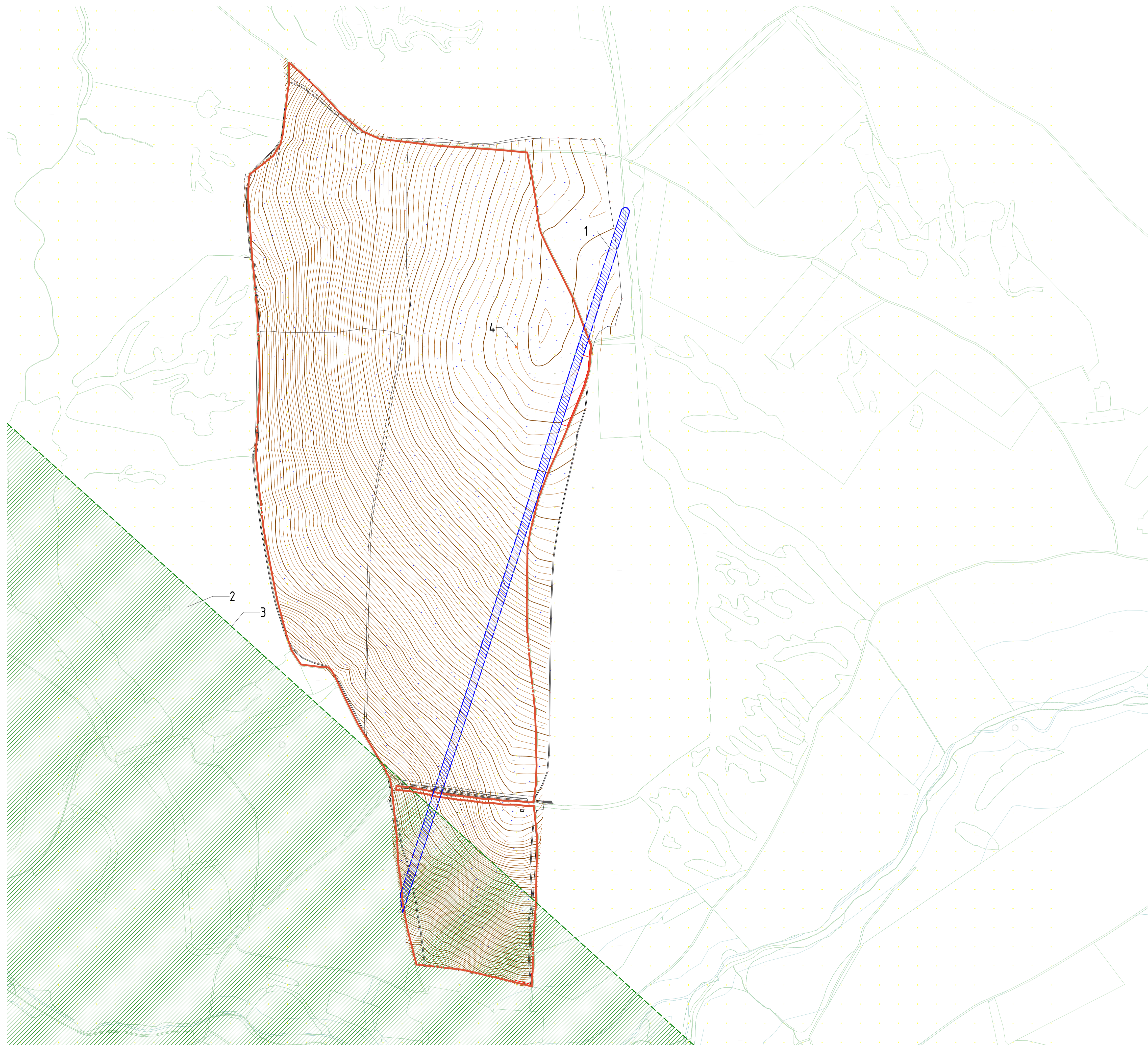


03/22 - ППТ			
Проект планировки территории Большекургузинского сельского поселения, Зеленодольского муниципального района РТ			
Изм.	Кол.ч.	Лист	№ док.
		2	
Материалы по обоснованию проекта планировки. Графические материалы.		Стадия	Лист
		ППТ	2
Схема размещения проектируемой территории в структуре поселения (фрагмент карты ЗОУИТ)			
Формат А1А			


Схема использования участка в период подготовки проекта планировки и межевания территории. (1 : 5000)

Условные обозначения:


















-  Граница участка проектирования
-  1 Охранная зона ЛЭП
-  2 16:00-6.4.180 Приаэродромная территория аэродрома экспериментальной авиации Казань (Борисоглебское)
-  3 16:00-6.4.177 Приаэродромная территория аэродрома экспериментальной авиации Казань (Борисоглебское)
-  4 16:20-6.2614 Охранная зона пункта государственной геодезической сети: Лес; Тип зоны: Охранная зона геодезического пункта
-  Существующее межевание

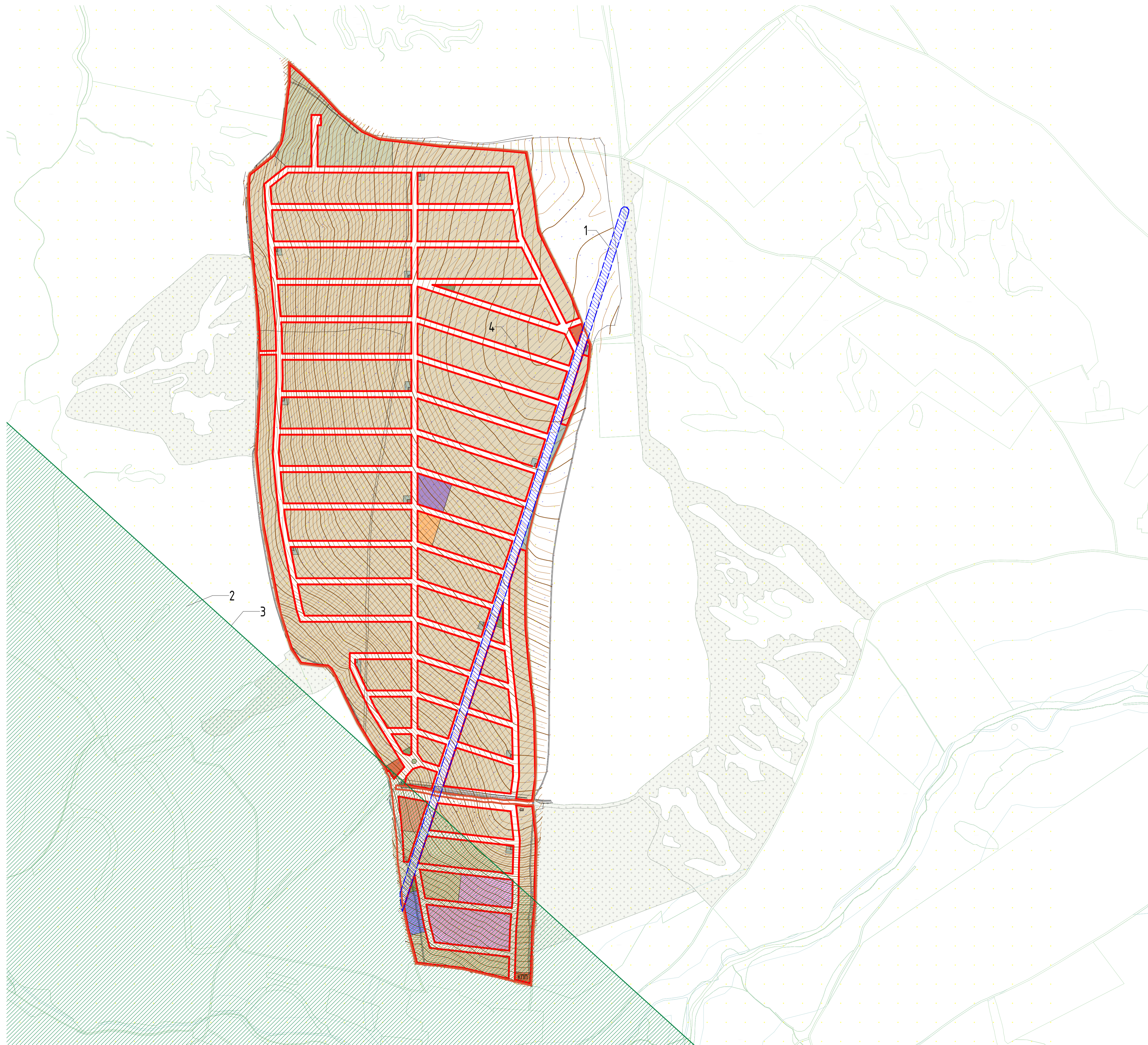


Составлено	
Взам. инв. №	
Лист и дата	
Инв. № подл.	

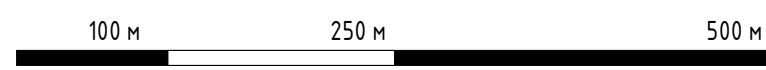
						03/22 - ППТ		
						Проект планировки территории Большекурацзинского сельского поселения, Зеленовского муниципального района РТ		
Изм.	Кол.ч.	Лист	№ док.	Подп.	Дата	Стадия	Лист	Листов
						ППТ	3	
						Материалы по обоснованию проекта планировки. Графические материалы.		
						Схема использования участка в период подготовки проекта планировки и межевания территории.		
								
						Формат А1А		


Условные обозначения:

-  Граница участка проектирования
-  1 Охраняемая зона ЛЭП
-  2 16:00-6.4.180 Подзона №5 приаэродромной территории аэродрома экспериментальной авиации Казань (Борисоглебское)
-  3 16:00-6.4.177 Приаэродромная территория аэродрома экспериментальной авиации Казань (Борисоглебское)
-  4 16:20-6.2614 Охраняемая зона пункта государственной геодезической сети: Лес; Тип зоны: Охраняемая зона геодезического пункта
-  Существующее межевание
-  Красные линии
-  Участки ИЖС
-  Участки ЛПХ
-  Участки зон рекреации, детских площадок и зон отдыха
-  Участки объектов обслуживания жилой застройки
-  Участки объектов инженерной инфраструктуры
-  Участки объектов торгового назначения
-  Участки объектов образования
-  Участки объектов культурного назначения
-  Участки объектов спортивного назначения
-  Участки объектов здравоохранения




















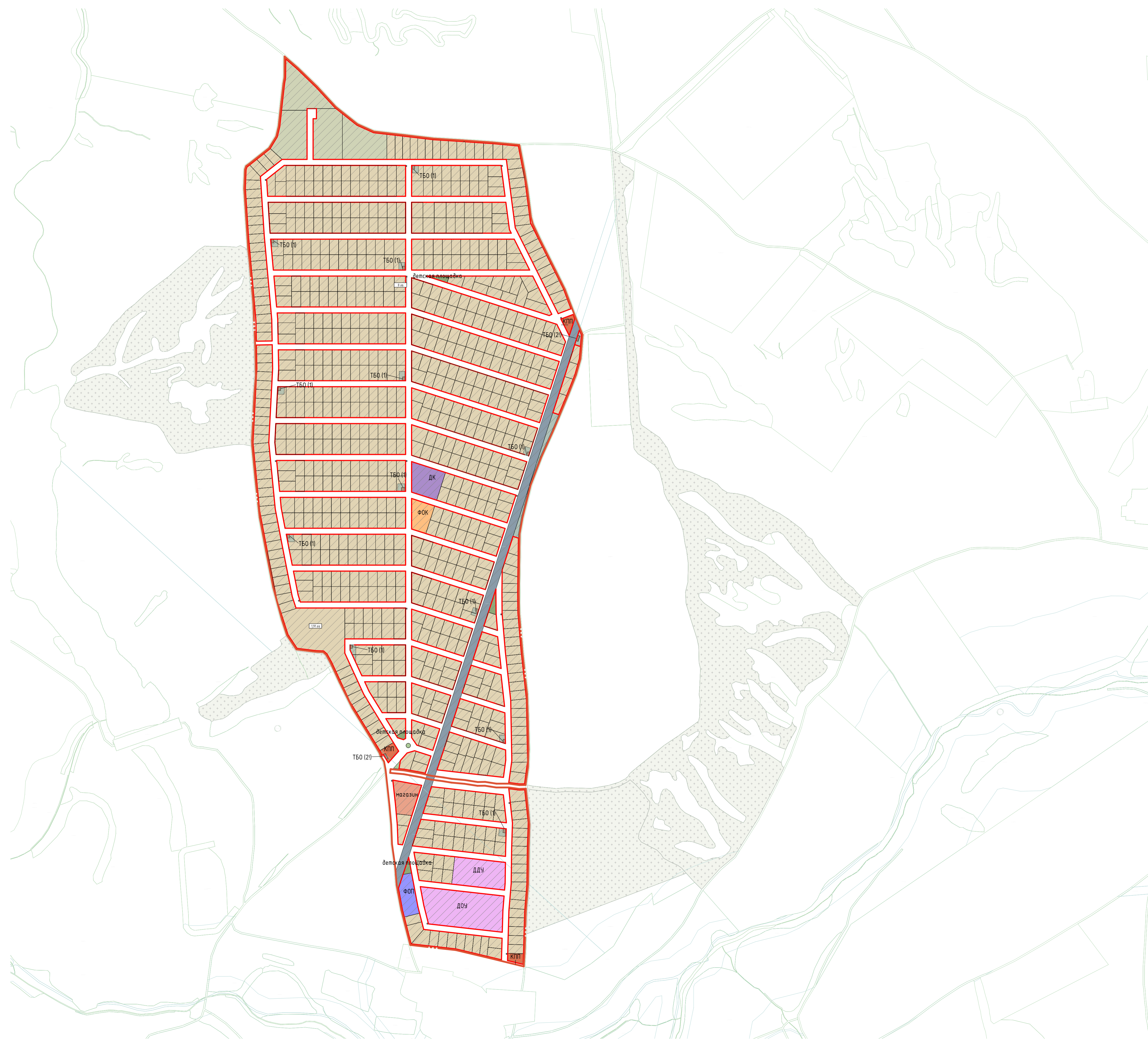
Составлено	
Взам. инв. №	
Лист и дата	
Инв. № подл.	



						03/22 - ППТ		
						Проект планировки территории Большекурганского сельского поселения, Зеленовского муниципального района РТ		
Изм.	Кол.ч.	Лист	№ док.	Подп.	Дата	Стадия	Лист	Листов
						ППТ	4	
						Материалы по обоснованию проекта планировки. Графические материалы.		
						Карта зон с особыми условиями использования территории.		
								
						Формат А1А		


Условные обозначения:

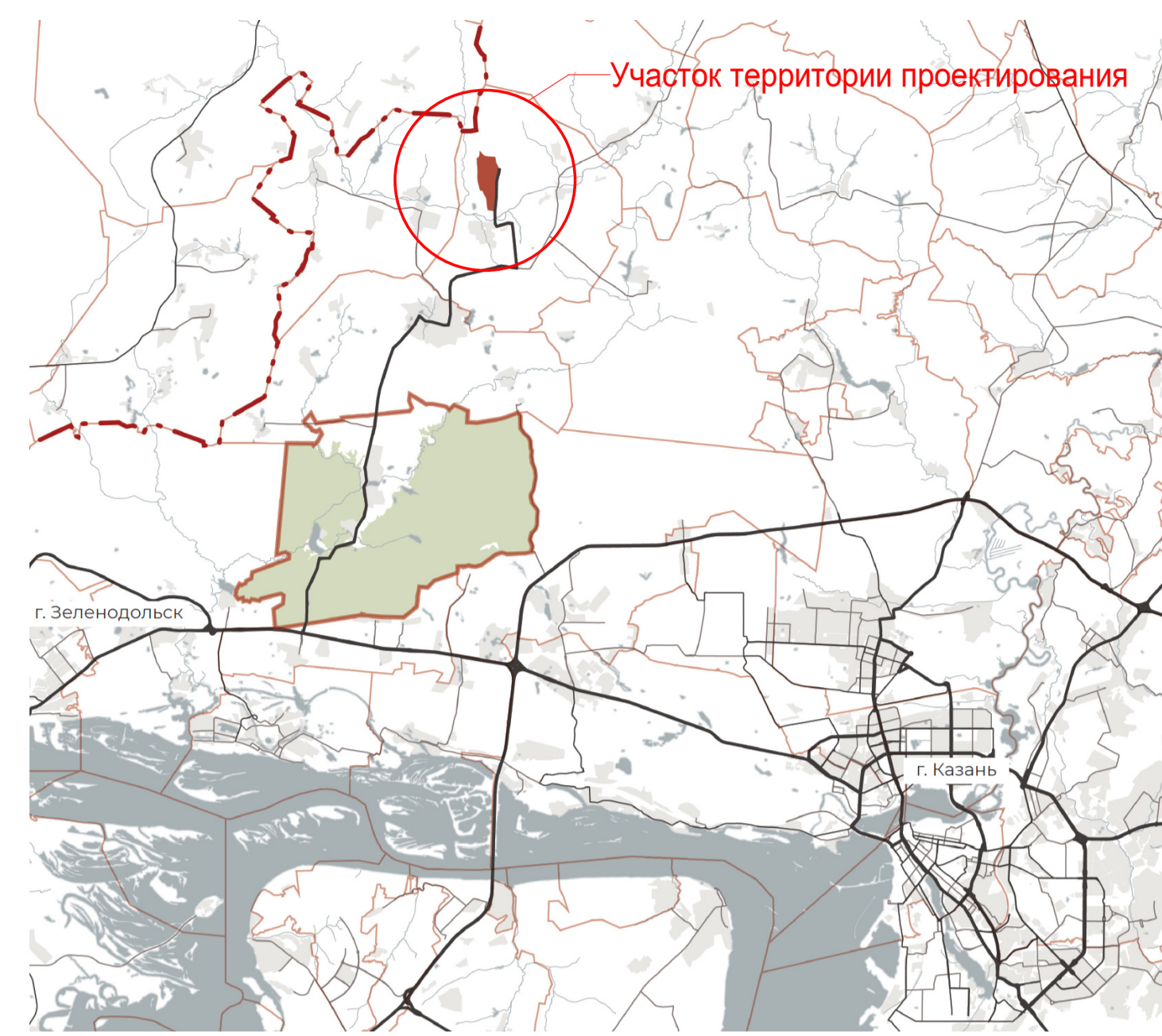
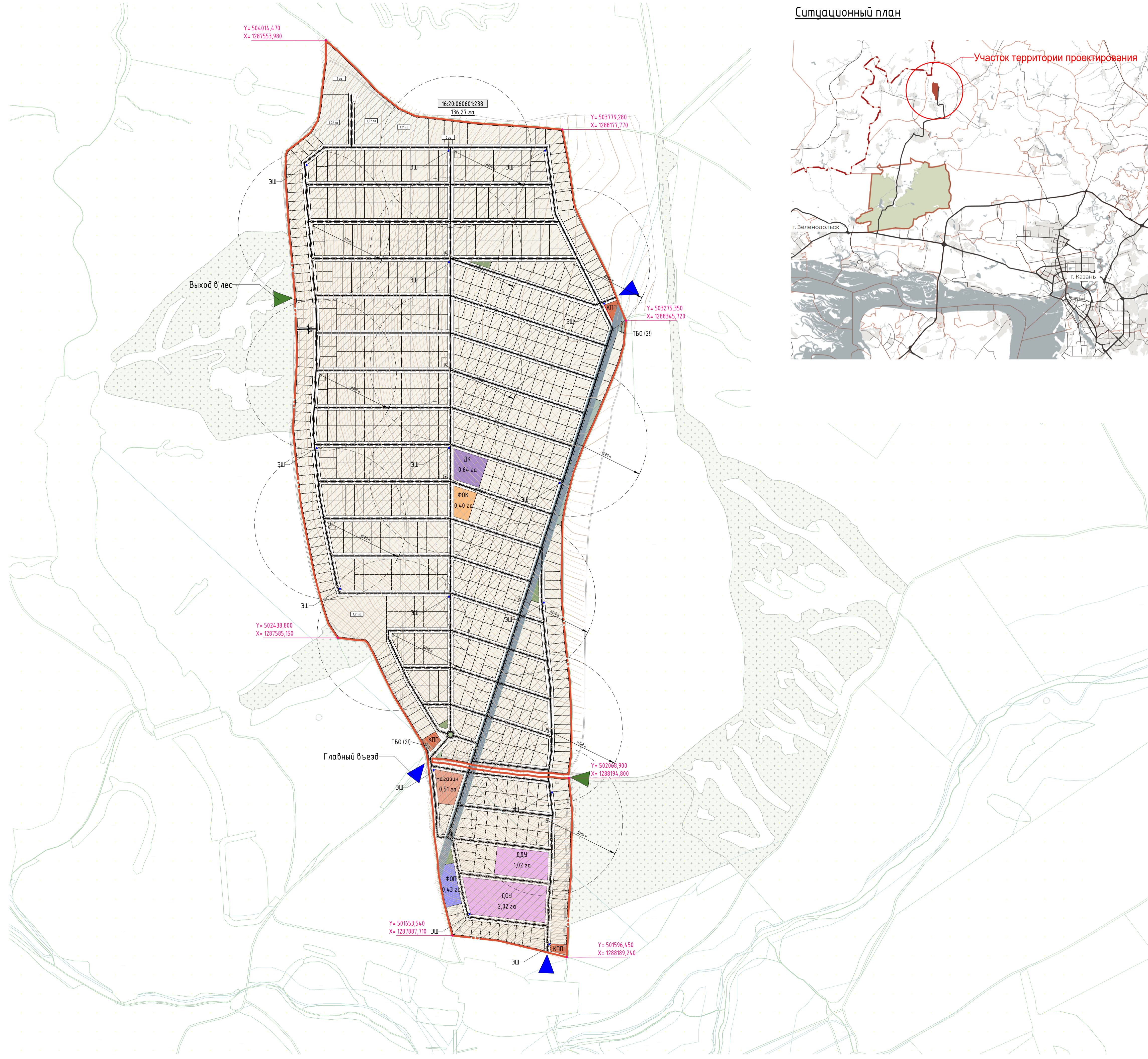
-  Граница участка проектирования
-  1 Охранная зона ЛЭП
-  2 16:00-6.4180 Приаэродромная территория аэродрома экспериментальной авиации Казань (Борисоглебское)
-  3 16:00-6.4177 Приаэродромная территория аэродрома экспериментальной авиации Казань (Борисоглебское)
-  4 16:20-6.2614 Охранная зона пункта государственной геодезической сети: Лес, Тип зоны: Охранная зона геодезического пункта
-  Существующее межевание
-  Красные линии
-  Участки ИЖС
-  Участки ЛПХ
-  Участки зон рекреации, детских площадок и зон отдыха
-  Участки объектов обслуживания жилой застройки
-  Участки объектов инженерной инфраструктуры
-  Участки объектов торгового назначения
-  Участки объектов образования
-  Участки объектов культурного назначения
-  Участки объектов спортивного назначения
-  Участки объектов здравоохранения



Составлено	
Проверено	
Изд. № подл.	
Лист № подл.	
Взам. инв. №	



					03/22 - ППТ			
					Проект планировки территории Большекурузинского сельского поселения, Зеленовского муниципального района РТ			
Изм.	Кол.ч.	Лист	№ док.	Подп.	Дата	Стадия	Лист	Листов
						ППТ	5	
Материалы по обоснованию проекта планировки. Графические материалы.						Схема межевания территории		
								
Формат А1А								



- Граница участка проектирования
- 1 Охранная зона ЛЭП
- 2 16:00-6.4.180 Подзона №5 приаэродромной территории аэродрома экспериментальной авиации Казань (Борисоглебское)
- 3 16:00-6.4.177 Приаэродромная территория аэродрома экспериментальной авиации Казань (Борисоглебское)
- 4 16:20-6.2614 Охранная зона пункта государственной геодезической сети: Лес; Тип зоны: Охранная зона геодезического пункта
- Существующее межевание
- Красные линии
- Участки ИЖС
- Участки ЛПХ
- Участки зон рекреации, детских площадок и зон отдыха
- Участки объектов обслуживания жилой застройки
- Участки объектов инженерной инфраструктуры
- Участки объектов торгового назначения
- Участки объектов образования
- Участки объектов культурного назначения
- Участки объектов спортивного назначения
- Участки объектов здравоохранения

Технико-экономические показатели					
Индекс	Зона	Марка	Площадь	Комментарии	Число
ЛПХ	Зона застройки личного и подсобного хозяйства	ЛПХ	4,05 га		1
Ж1	Зона индивидуальной и блокированной жилой застройки		94,44 га		1
ПР	Зона озеленения специального назначения		0,60 га		5
0-3	Зона размещения объектов здравоохранения	ФОП	0,43 га		1
0-4	Зона размещения объектов культурного назначения	ДК	0,64 га		1
0-2	Зона размещения объектов образования	ДДУ	1,02 га	120 мест	1
0-2	Зона размещения объектов образования	ДОУ	2,02 га	500 мест	1
0Д	Зона размещения объектов общественно-делового назначения	КПП	0,34 га		3
С-3	Зона размещения объектов специального назначения	ТБО (1)	0,08 га		12
С-3	Зона размещения объектов специального назначения	ТБО (2)	0,02 га		2
0-5	Зона размещения объектов спорта	ФСК	0,40 га		1
0-1	Зона размещения объектов торгового назначения	магазин	0,51 га		1
ЛЭП (10 кВ)	Охранная зона ЛЭП (10 кВ)		3,26 га		1
Р-3	Рекреационная зона с долей общественных функций	детская площадка	0,21 га		4

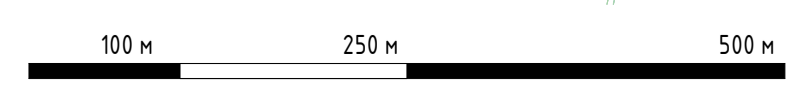
Ведомость участков ИЖС и ЛПХ			
Тип	Число	Площадь	
ИЖС	121	0,1 га	
ИЖС	78	0,11 га	
ИЖС	34	0,12 га	
ИЖС	34	0,13 га	
ИЖС	9	0,14 га	
ИЖС	4	0,15 га	
ИЖС	7	0,16 га	
ИЖС	2	0,17 га	
ИЖС	1	1,91 га	
ЛПХ	1	1 га	
ЛПХ	1	1,01 га	
ЛПХ	2	1,02 га	

Общая ведомость участков			
Тип	Число	Площадь	
ИЖС	890	94,44 га	
ЛПХ	4	4,05 га	
Эл. шкаф	15	0,01 га	

Ведомость количества электрических шкафов (ЭШ)			
Тип	Число	Площадь	
Эл. шкаф	15	0 га	

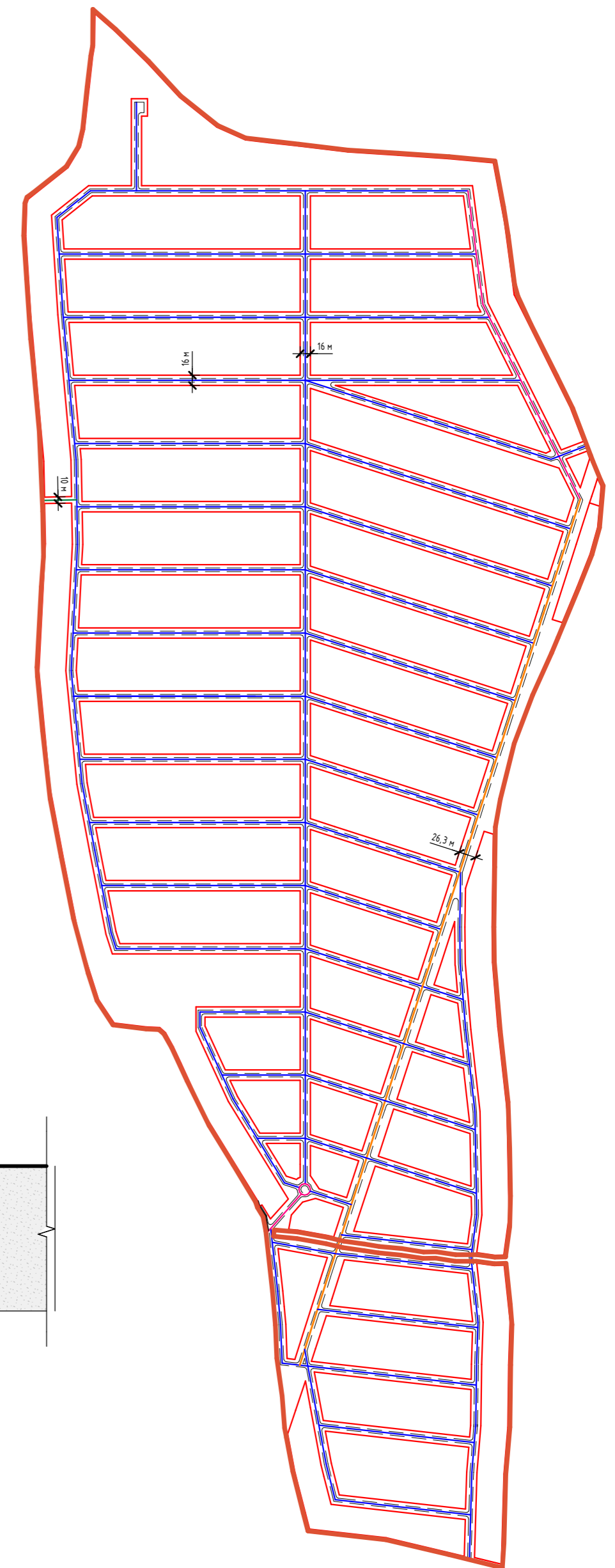
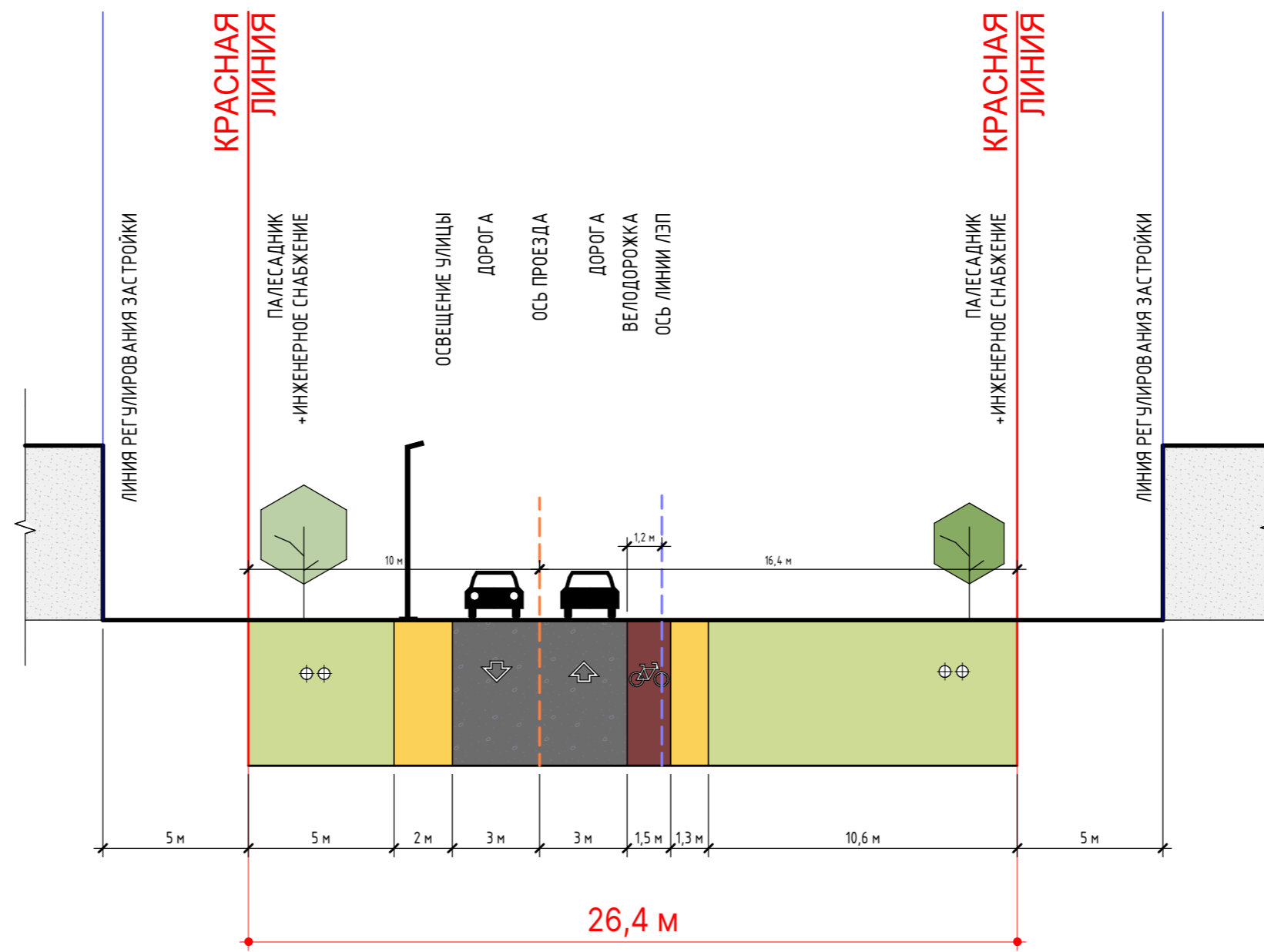
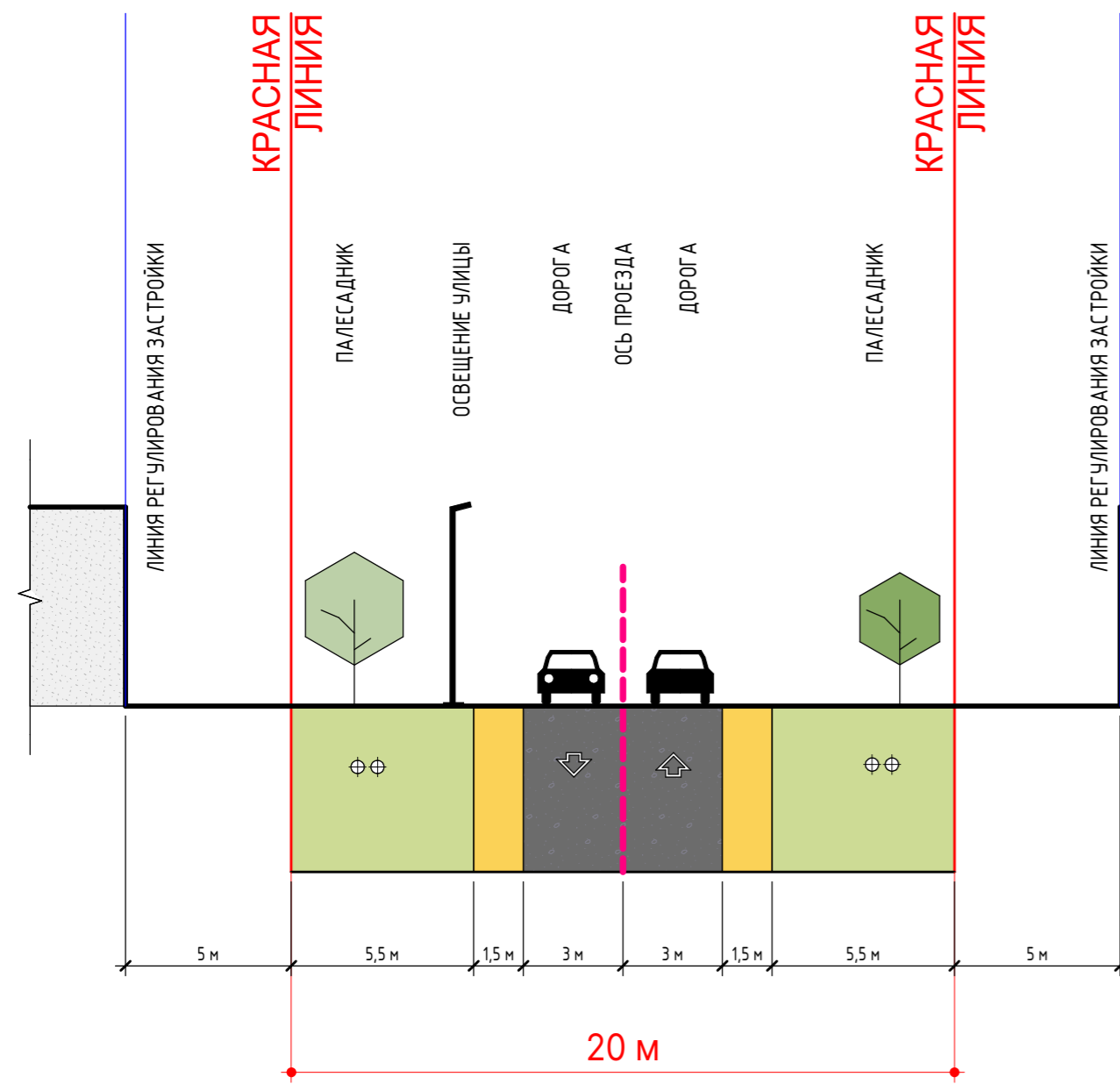
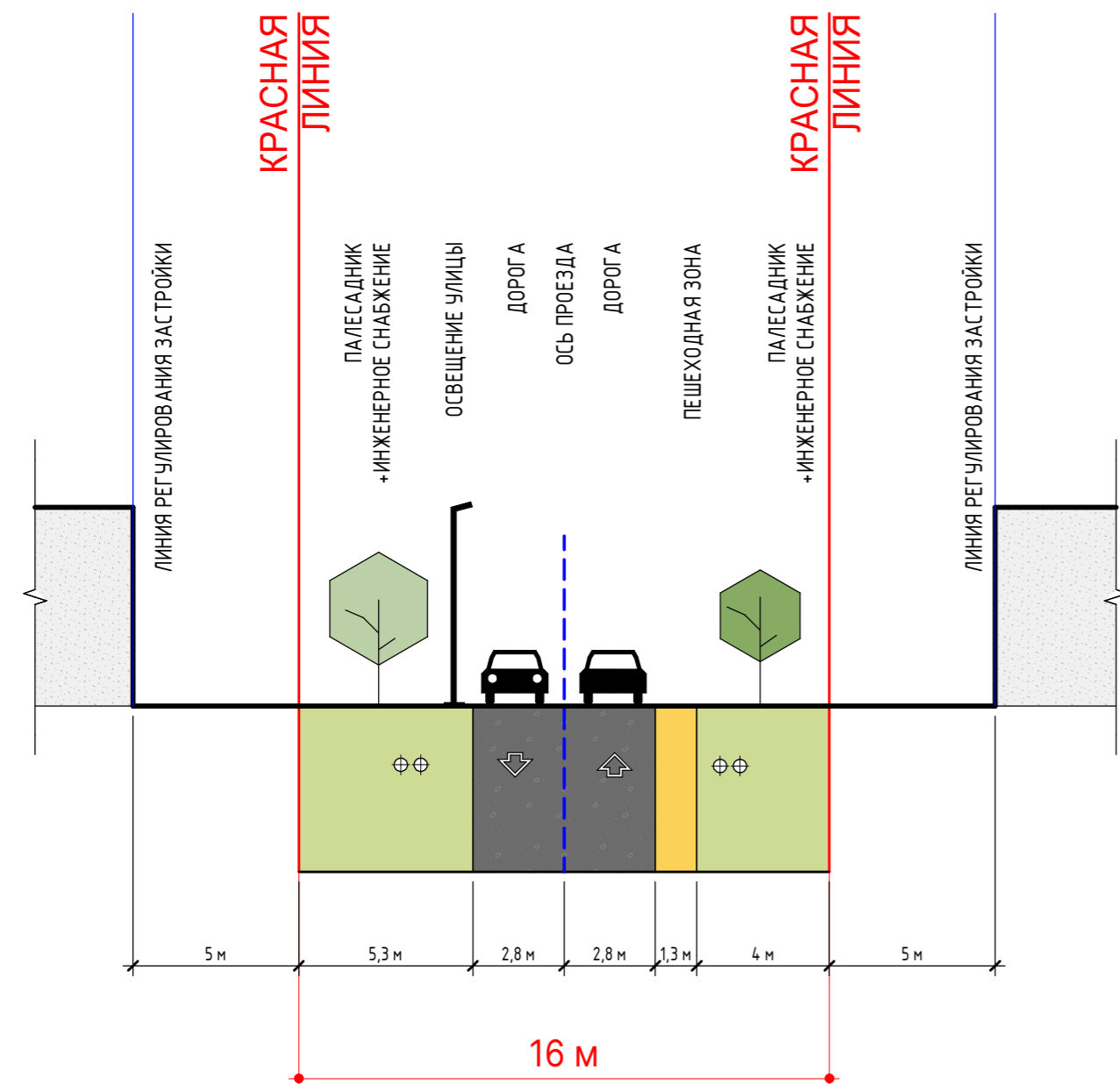
				03/22 - ППТ		
				Проект планировки территории Большекурдюжского сельского поселения, Зеленодольского муниципального района РТ		
Изм.	Кол.ч.	Лист	№ док.	Подп.	Дата	Стадия
						Лист
						Листов
				Материалы по обоснованию проекта планировки. Графические материалы.		
				Генеральный план. Общие данные. Ситуационный план.		
				ППТ 6		
				Формат А1А		

Согласовано
Вариант №
Лист и дата
№ подл.



Профиль улицы (1 : 200)

Схема размещения поперечных профелей проезда



						03/22 - ППТ			
						Проект планировки территории Большеекургузинского сельского поселения, Зеленодольского муниципального района РТ			
Изм.	Кол.уч.	Лист	№ док.	Подп.	Дата	Матриалы по обоснованию проекта планировки. Графические материалы.	Стадия	Лист	Листов
							ППТ	7	
						Поперечные профили проездов			

Согласовано	
Взам. инв. №	
Подп. и дата	
Инв. № подл.	